Guía de Rutas

Las Hurdes
Destino Natural

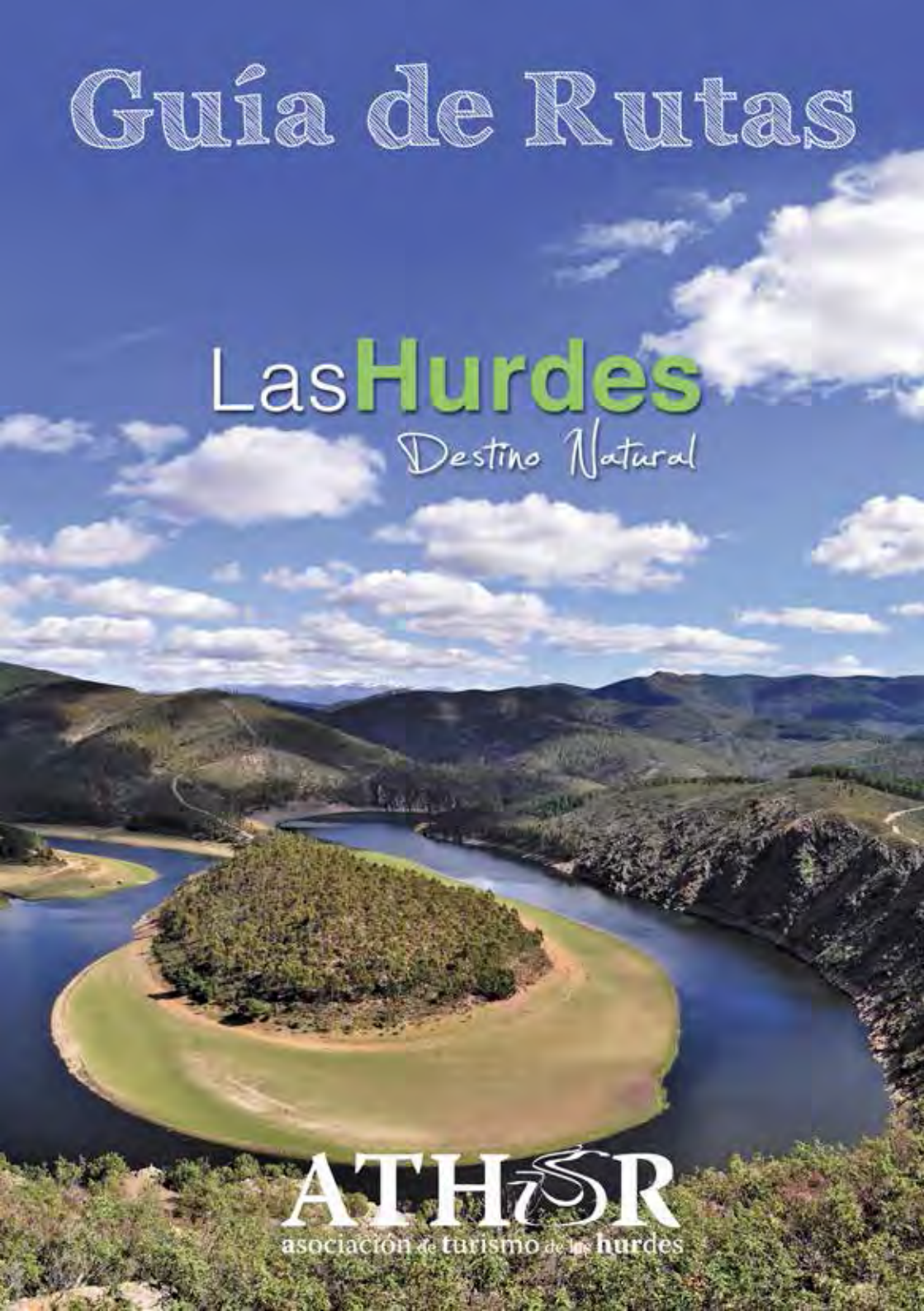

ATHUR
asociación de turismo de las hurdes

Ruta 1

Senda de Alfonso XIII

MEDIO: **1** / 5 ITINERARIO: **2** / 5 DESPLAZAMIENTO: **2** / 5 ESFUERZO: **4** / 5

Desde Casares de las Hurdes la ruta toma una senda que ascendiendo (500m desnivel) nos lleva hasta el Pico de los Carrascos, cruzando la ctra CC-158 para descender a Riomalo de Arriba.

Este primer tramo, discurre íntegro por senda, entre pinares salpicados de madroños y bosque típico mediterráneo.

Desde Riomalo, tras 1,3km de la CC-158 y 2km de camino claro, llegaremos a Ladrillar. Desde aquí, la ruta vuelve a tomar altura, discurriendo por senda en las faldas de la sierra de la Granjera, pasando por varias fuentes y merenderos, hasta dejarnos en Cabezo.

Desde aquí, ya por pista forestal y por la falda de la sierra de Las Mestas, nos encaminamos a la población homónima, a la que accederemos por un tramo de 200 m de senda, llegando al final de nuestra ruta, junto a la piscina natural de la localidad.

Localidad/es: Casares de Hurdes - Las Mestas
Horario: 8h. 10'
Desnivel subida: 893 m.
Desnivel bajada: 941 m.
Distancia horizontal: 24,9 km.
Recorrido: Travesía



DE INTERÉS:

- Mirador de Las Carrascas
- Árbol Singular:
  El Enebro de Las Mestas.
- Arquitectura Tradicional en Riomalo de Arriba y Ladrillar
- Parque Natural Valle de Las Batuecas

Ruta 2

Lombo de las Viñas

MEDIO: **1** / 5 ITINERARIO: **2** / 5 DESPLAZAMIENTO: **3** / 5 ESFUERZO: **3** / 5

Localidad/es: Horcajo - El Gasco
Horario: 3h. 50'
Desnivel subida: 708 m.
Desnivel bajada: 510 m.
Distancia horizontal: 9,5 km.
Recorrido: Travesía



Salimos desde Horcajo por un camino que conduce hasta el río y desde aquí el camino discurre en paralelo al río hasta llegar al Despoblado del Moral.

Cruzamos un puente de madera por la vereda del Lombo de las Viñas durante 1 h. aprox. hasta que llegamos a un pequeño área de descanso. Continuamos la ruta bajando por la pista forestal unos 10-15 m. y comenzamos otra subida por el mismo Lombo de las Viñas. Una hora y media de subida.

El camino discurre por la propia cumbre unos 15 min. y comenzamos la bajada. Nos encontraremos una segunda área de descanso/mirador; tenemos ante nuestras vistas el Valle del Malvellido (más estrecho habitado de Europa).

De frente, en el Pico del Castillo, señalado perfectamente por el hundimiento del terreno en la cumbre, tenemos el Volcán del Gasco, declarado Lugar de Interés Científico.

Descendemos por una pronunciada bajada, y casi sin darnos cuenta, llegamos al Gasco.

DE INTERÉS:

- Lugar de Interés Científico "el Volcán" de El Gasco
- Chorro de la Meancera
- Arquitectura tradicional
- Centro de Interpretación de la Vivienda Tradicional Hurdana
- Despoblado de El Moral
- Mirador del Gasco.

Ruta 3

Chorrituelo de Ovejuela

MEDIO: 1/ 5 ITINERARIO: 1 / 5 DESPLAZAMIENTO: 2 / 5 ESFUERZO: 2 / 5

Comenzamos la ruta en la plaza de Ovejuela. Seguiremos las marcas blancas y amarillas de sendero PR. Iremos hacia el río. Enseguida llegaremos a una piscina natural. Cruzaremos por un puente por encima de la piscina y luego en la bifurcación elegiremos el sendero a nuestra derecha, hasta aquí hemos compartido sendero con el GR10.

Seguiremos el sendero y poco después atravesaremos el arroyo por un puente. Luego subiremos por un sendero pedregoso, que se irá suavizando hasta alcanzar un alto. Junto al sendero encontraremos un mirador para deleitarnos con las vistas al meandro. También se ve desde este mirador una construcción en piedra que realizaron los antepasados para canalizar el agua del rio hasta las zonas de cultivo para los riegos en época estival.

Nuestro sendero discurre paralelamente al arroyo hasta encontrar una pasarela de madera. Continuando, nos podremos acercar hasta el mismo salto de agua, en cuya base encontraremos una espectacular piscina natural.
Regresaremos por el mismo camino.

Localidad/es: Ovejuela
Horario: 1 h. 55'
Desnivel subida: 287 m.
Desnivel bajada: 287 m.
Distancia horizontal: 5,4 km.
Recorrido: Ida y Vuelta

DE INTERÉS:

- Arquitectura Tradicional en Ovejuela
- Puente de Los Machos
- Mirador del Chorro de Los Angeles
- Centro de Interpretación de la Miel.

Ruta 4

Martilandrán al Gasco

MEDIO: 1 / 5 ITINERARIO: 2 / 5 DESPLAZAMIENTO: 2 / 5 ESFUERZO: 2 / 5

Localidad/es: Martilandrán - El Gasco
Horario: 1 h. 30'
Desnivel subida: 296 m.
Desnivel bajada: 128 m.
Distancia horizontal: 4,1 km.
Recorrido: Travesía

Es un completo deleite recorrer cada tramo del Valle del Malvellido, un paraje misterioso, profundo, estrecho, cerrado y sobrecogedor. Las Hurdes mostrada en su pura esencia.

La ruta la comenzamos en la alquería de Martilandrán, descendemos al río Malvellido, y junto a una pista deportiva tomamos un sendero hacia la contigua alquería de La Fragosa, ambas con fantásticas construcciones singulares típicas de la arquitectura negra hurdana.

Cruzamos el río y proseguimos la marcha por un precioso sendero que permite observar los serpenteantes meandros del río, la imponente silueta de este macizo montañoso, el barranco de La Cabilosa, las cumbres de la Jubalerra, Piedra Gorda, Jenera, Pimpollar y La Corredera.

En 4 km. llegamos al pueblo de El Gasco.
En las proximidades del Arroyo del Chorro, girando hacia la izquierda, tenemos la posibilidad de alargar la ruta visitando el Chorro de la Meancera o Miacera, dicho recorrido está en perfectas condiciones y señalizado (Ve ruta 10).

DE INTERÉS:

- Lugar de Interés Científico "el Volcán" de El Gasco
- Chorro de la Meancera
- Arquitectura tradicional
- Meandros Río Malvellido.
- Mirador del Gasco
- Centro de Interpretación de la Vivienda Tradicional Hurdana

Ruta 5

Majá Robledo

MEDIO: **2** / 5 ITINERARIO: **2** / 5 DESPLAZAMIENTO: **3** / 5 ESFUERZO: **3** / 5

Localidad/es: Heras
Horario: 5h. 25'
Desnivel subida: 633 m.
Desnivel bajada: 633 m.
Distancia horizontal: 16,3 km.
Recorrido: Ida y Vuelta

Arranca cerca de la alquería de Heras. Hay que desplazarse por la CCV-55 hasta las piscinas municipales de Casares, justo al lado de un gran puente sobre el río Hurdano.

Junto al puente sale la pista forestal a seguir. La ruta discurre por la misma pista en paralelo al río, pista que no debemos abandonar hasta hasta tomar un sendero a la izquierda. De lo contrario acabaremos en Huetre. El sendero está señalizado y aparece unos metros antes de un pequeño puente sobre el río Hurdano. A la altura del Km. 4 nos encontraremos un mirador antes de comenzar el descenso hasta el valle.

Cruzaremos el arroyo de Fuente Fría a través de un puente. A menos de 1 Km. después volveremos a atravesar otro.

Tras disfrutar de las vistas del Mirador del Ceño o de la Pregonera, subiremos unos metros más hasta llegar a una pista forestal que tomaremos a nuestra izquierda para afrontar los últimos 2 Km. de la senda para llegar a la presa de Majá Robledo.



DE INTERÉS:

- Mirador de la Pregonera o del Ceño
- Campanario de Casares de Las Hurdes
- Arquit. trad. en Casares de Las Hurdes
- Centro de Interpretación de la Artesanía Tradicional Hurdana
- Oficina de Turismo en Casares de Hurdes Tel. 927 676 191
- Mirador de Las Carrascas.

Ruta 6

Pico de Altamira

MEDIO: **1** / 5 ITINERARIO: **2** / 5 DESPLAZAMIENTO: **3** / 5 ESFUERZO: **2** / 5

Localidad/es: Casar de Palomero
Horario: 2 h. 40'
Desnivel subida: 441 m.
Desnivel bajada: 441 m.
Distancia horizontal: 6,3 km.
Recorrido: Ida y Vuelta

La ruta tiene su inicio en la carretera de Casar de Palomero en dirección a Mohedas de Granadilla a unos 700 metros del casco urbano de Casar de Palomero. La ruta asciende hasta en Pico de Altamira, punto más elevado de la Sierra de Santa Bárbara, donde podremos observar unas vistas excepcionales tanto de las sierras hurdanas, el Valle del Ambroz, las Tierras de Granadilla y el embalse de Gabriel y Galán, y hasta las sierras del macizo occidental de la Sierra de Gredos.

En Casar de Palomero, habitada desde el Neolítico, confluyeron las tres grandes culturas, lo cual tiene su reflejo en su arquitectura al ofrecer una excelente judería, y restos de arquitectura musulmana y cristiana.

En esta localidad se hospedó en Rey Alfonso XIII en su visita a las Hurdes en 1922, acompañado por el doctor Gregorio Marañón y otros intelectuales.



DE INTERÉS:

- Ermita del Puerto del Gamo
- Iglesia de la Cruz Bendita
- Barrio Judío
- Plaza Mayor portificada
- Centro de Interpretación del Aceite y la Aceituna
- Vistas Cerezo en Flor.

RUTAS recomendadas
1 Senda de Alfonso XIII
2 Lombo de Las Viñas
3 El Chorrituelo
4 Martilandrán-Gasco
5 Senda de Majá Robledo
6 Pico Altamira
7 Verea de Los Pescadores
8 Verea de El Correo
9 La Antigua
10 Chorro de La Meancera
11 Madroña de Guijarroblanco
12 Tesito de los Cuchillos
A CIUDAD RODRIGO
Ajustadero 1.132 m.
El Mingorro 1.627 m.
Cascada del Chorro
La Alberca
LADRILLAR
Río Batuecas
Pico Bodoya 1.261 m.
Ríomalo de Arriba
Mirador de Las Carracas
Río Ladrillar
Cabezo
Valle de Las Batuecas
Convento de Las Batuecas
Embocadero 1.238 m.
Casa Rubia
El Robledo
La Huetre
Carabusino
La Antigua
CASARES DE LAS HURDES
Cascada del Ceño
Río Hurdano
Aceitunilla
El Cordón
Las Mestas
Las Heras
Asegur
Chorro de los Canalizones
La Horcajada
SIERRA DE LA CORREDERA
Fragosa 1.456 m.
Ríomalo de Abajo
Río Alagón
Roblito 905 m.
Los Berroqueras
Martilandrán
Cerezal
NUÑOMORAL
Rubiaco
A SOTOSERRANO Y BÉJAR
El Gasco
La Fragosa
Río Malvellido
Volcán del Gasco
Valle de los Tejos
La Batuequilla
Vegas de Coria
SIERRA DEL CORDÓN
La Orellana
Garganta del Horcajo
Bolla Chica 1.389 m.
Chorrera de los Corralones
Aldehuela
Río Horcajo
El Moral (Despoblado)
Salto de agua La Miancera
Arrobuey 1.412 m.
Las Gamelias
Chorrera de Arrobatuequilla
Arrolobos
Meandro del Río Alagón "Melero"
La Bolla 1.519 m.
Las Erías
Horcajo
Avellanar
Chorreón del Tajo
Garganta de Arrocambrón
Río Hurdano
C-512
Cueva de Riscoventana
Castillo
Cambrón
Pico Gorronal
SIERRA DEL ROMERO
Río Esperabán
La Huesta
Cambroncino
Cascada del Chorrituelo
Chorro de la Tinaja
Torvisca 1.216 m.
Ramajal 1.225 m.
El Robledo
Dehesilla
Chorrera de La Seríais
Chorrera de la Buitrera
CAMINOMORISCO
LA PESGA
Mesegal
Aceña
Arrocerezo (Despoblado)
Río ALAGÓN
Vela 1.078 m.
Ovejuela
Muela
Choza 695 m.
Río Los Ángeles
Sauceda
PINOFRANQUEADO
Rivera Oveja
Río Ovejuela
CASAR DE PALOMERO
Azabal
Pedro Muñoz
Mirador Chorro de Los Ángeles
Río de Los Ángeles
Marchagaz
Mohedas
PANTANO DE GABRIEL Y GALÁN
Cascada de Los Ángeles
A CORIA Y PLASENCIA
A PLASENCIA

Ruta 7

Verea de los pescadores

MEDIO: **1** / 5 ITINERARIO: **2** / 5 DESPLAZAMIENTO: **2** / 5 ESFUERZO: **2** / 5

Bonita ruta desde Riomalo de Abajo, que rodea el río Alagón hasta el famoso meandro del Melero. Bajamos hasta el nivel del agua y después subimos al mirador por una nueva senda muy bien señalizada y acondicionada. La vuelta la haremos por la pista de tierra y cemento en su último tramo.

La Ruta comienza en Riomalo de Abajo, se encuentra señalizada como la Verea de los Pescadores. Llegaremos a un cruce donde se acaba la pista de cemento y empieza en tierra. Nos desviamos por una pista que sale hacia la izquierda para descender hasta el mismo Meandro de El Melero. Situándonos en el final de la pista a nuestra derecha (señalizado) sale un sendero que nos conduce por debajo del mirador del Melero. Pocos metros después encontraremos un cortafuegos a nuestra derecha, por el cual ascenderemos hasta llegar a una pista forestal que nos conducirá de regreso hasta Riomalo de Abajo.

Haremos un alto para deleitarnos con las vistas del Mirador de la Antigua o Melero.

Localidad/es: Riomalo de Abajo
Horario: 2h. 30'
Desnivel subida: 336 m.
Desnivel bajada: 336 m.
Distancia horizontal: 7,1 km.
Recorrido: Circular

DE INTERÉS:

- Mirador Meandro Melero
- Berrea
- Arquitectura Tradicional en Riomalo de Abajo
- Ruinas de Martinebrón
- Parque Natural "Las Batuecas"

Ruta 8

Verea del Correo

MEDIO: **2** / 5 ITINERARIO: **2** / 5 DESPLAZAMIENTO: **3** / 5 ESFUERZO: **3** / 5

Localidad/es: Caminomorisco
Horario: 4 h. 50'
Desnivel subida: 916 m.
Desnivel bajada: 916 m.
Distancia horizontal: 8,4 km.
Recorrido: Travesía



Esta senda que une la localidad de Caminomorisco con la Presa de Arrocerezal (Nuñomoral) recupera un tramo del antiguo recorrido que hacían antiguamente los carteros repartiendo el correo a pie por caminos de herradura desde Casar de Palomero hasta Nuñomoral.

Se atraviesan distintas alquerías como Dehesilla, Huerta y Cambrón, donde podemos visitar el Centro de Interpretación del Agua en una antigua almazara de aceite. Esta ruta comparte parte de su recorrido en su último tramo con el Sendero al Valle de Los Tejos. Es por ello que es posible llegar hasta el Mirador del Valle de Los Tejos, tomando un desvío señalizado, que nos conducirá durante más de un kilómetro de longitud hasta un mirador donde podemos observar un grupo de 56 ejemplares de tejos (Taxus bacatta) de más de 3 metros de altura.

Esta formación constituye la mejor población de tejos de Extremadura, y por ello fueron declarados en 2001 por la Junta de Extremadura como "Árboles Singulares".

DE INTERÉS:

- Árbol Singular de Extremadura Valle de los Tejos en proximidad a Cerezal
- Puente de Arrocambrón
- Centro de Interpretación Agua y Medioambiente en Cambrón
- Iglesia de Santa Catalina en Cambroncino
- Oficina de Turismo en Caminomorisco Tel. 927 435 212

Ruta 9

La Antigua

MEDIO: **2** / 5 ITINERARIO: **2** / 5 DESPLAZAMIENTO: **2** / 5 ESFUERZO: **2** / 5

Esta ruta une las localidades de Ladrillar y Aceitunilla comunicando el valle del Río Hurdano con el valle del Río Ladrillar. Ladrillar tiene sus calles de forma escalonada, ofrece construcciones muy características de nuestra comarca.

Esta ruta comunicaba antiguamente los pueblos de Ladrillar con Nuñomoral. La gente llevaba su ganado, compuesto principalmente de cabras a pastar por estos campos.

Se inicia en la localidad de Ladrillar, bonita población que conserva una típica arquitectura hurdana. Cruzamos el río y tomamos el camino que lleva al pico de la Antigua, ascendemos acompañados de encinas y pinos, encontraremos pequeños arroyos, pasaremos por cortafuegos, pistas forestales hasta llegar al pico de La Antigua, donde la panorámica de la zona es excelente.

Pasamos por un cortafuego, caminamos por una pista forestal, hacia adelante, a unos 200 metros tomamos el camino que nos llevará hasta Aceitunilla, pueblo que pertenece al municipio de Nuñomoral.

Localidad/es: Ladrillar - Aceitunilla
Horario: 2h. 45'
Desnivel subida: 412 m.
Desnivel bajada: 498 m.
Distancia horizontal: 7,1 km.
Recorrido: Travesía

DE INTERÉS:

- Mirador de Las Carrascas
- Árbol Singular El Enebro de Las Mestas
- Arquitectura Tradicional en Riomalo de Arriba
- Arquitectura Tradicional en Aceitunilla y Ladrillar.
- Grabado Rupestre "Huerta del Cura"
- Árbol Singular Valle de Los Tejos, en Cerezal.

Ruta 10

Chorro de la Meancera

MEDIO: **1** / 5 ITINERARIO: **1** / 5 DESPLAZAMIENTO: **2** / 5 ESFUERZO: **2** / 5

Localidad/es: El Gasco
Horario: 1 h. 25'
Desnivel subida: 253 m.
Desnivel bajada: 253 m.
Distancia horizontal: 3,9 km.
Recorrido: ida y vuelta

El Chorro de la Meancera (o Miacera) es una imponente cascada de cien metros de altura situada cerca de la población de El Gasco, en la comarca de las Hurdes. Esta ruta nos permite acceder a la misma base de la cascada, adentrándonos por la pequeña garganta que forma el arroyo de la Meancera.

Desde la plaza de El Gasco, tomamos una calle estrecha que sale a la izquierda, y que ya cuenta con señalizaciones de la ruta. A los pocos metros tomaremos otro callejón que sale nuevamente a nuestra izquierda, con escalones que van descendiendo hacia el río (río Malvellido).

El primer tramo de la ruta transcurre por un camino empedrado, mientras que al final encontraremos tramos de sendero y tramos elavados construidos en madera que bordean el arroyo. El camino no es nada difícil, y podemos ir incluso con niños.

DE INTERÉS:

- Lugar de Interés Científico "el Volcán" de El Gasco.
- Chorro de la Meancera.
- Arquitectura tradicional.
- Centro de Interpretación de la Vivienda Tradicional Hurdana.

Ruta 11

Madroña de Guijarroblanco

MEDIO: **2** / 5 ITINERARIO: **2** / 5 DESPLAZAMIENTO: **3** / 5 ESFUERZO: **2** / 5

La ruta tiene su inicio a unos 2,7 kilómetros de la alquería de Castillo desde una pista forestal.

Nos adentramos en el valle del arroyo Guijarroblanco un rincón único en Las Hurdes por su belleza y singularidad, en el que caminando por un bosque natural de encinas y madroños tendremos la sensación de habernos transportado a otra época y a otro lugar propio de un escenario de cuentos y de un mundo de fantasía.

Este enclave es un pequeño reducto de los antiguos bosques subhúmedos de encinas y madroños que probablemente se extendieron por amplias zonas de Las Hurdes.

La senda nos conduce hasta la Madroña de Guijarroblanco, un madroño monumental (Arbutus unedo) de 10 metros de altura que es el ejemplar de mayor tamaño de su especie en Extremadura. Por ello, fue declarada en 2003 como "Árbol Singular" por la Junta de Extremadura.

Localidad/es: Castillo
Horario: 2 h. 50'
Desnivel subida: 565 m.
Desnivel bajada: 565 m.
Distancia horizontal: 3,8 km.
Recorrido: Ida y Vuelta



DE INTERÉS:

- Arquitectura Tradicional en Avellanar y Aldehuela
- Árbol Singular Madroña de Guijarro Blanco
- Despoblado de El Moral
- Grabado Rupestre Tesito de Los Cuchillos.

Ruta 12

Tesito de los Cuchillos

MEDIO: **1** / 5 ITINERARIO: **1** / 5 DESPLAZAMIENTO: **2** / 5 ESFUERZO: **1**/ 5

Localidad/es: El Castillo
Horario: 0h. 50'
Desnivel subida: 84 m.
Desnivel bajada: 84 m.
Distancia horizontal: 2,8 km.
Recorrido: Ida y Vuelta

Un viaje al pasado muy revelador por uno de los Petroglifos más conocidos de la comarca, entre un paisaje de gran belleza, La Zambrana, y contraste que enriquecerá aún más, si cabe, la vista. El Tesito se sitúa en el antiguo camino que unía El Castillo con Las Erias.

Los petroglifos, dibujos grabados en el suelo, se encuentran a caballo entre Castillo y Erías. La ruta comienza en Castillo dirección Erías siguiendo la margen derecha del rio Esperabán. Al cabo de 1,2 km el rio da un giro de 90º hacia el norte y recibe el arroyo Zambrana. Hay que cruzar dicho arroyo y subir una cuesta unos 200 m dejando los bancales con olivos a mano izquierda y el rio a mano derecha para llegar a un recinto amurallado con los petroglifos. Los petroglifos aparecen a ras del suelo aprovechando un afloramiento de pizarra. Contienen espadas romanas de un legionario y hasta una inscripción en latin. Se puede identificar motivos podomorfos y estrellas.

En la piedra, se aprecian espadas de la Edad del Bronce y cuchillos, cuya época es difícil de definir.

DE INTERÉS:

- Arquitectura Tradicional en Avellanar y Aldehuela
- Árbol Singular Madroña de Guijarro Blanco
- Despoblado de El Moral
- Grabado Rupestre Tesito de Los Cuchillos.

ALOJAMIENTOS

CASA RURAL EL CHORRITERO
Ovejuela de Pinofranqueado
Teléfono: 927 674 169 / 616 018 388
Web: www.casaruralelchorritero.com

APARTAMENTOS RURALES EL PRADO
Pinofranqueado
Teléfono: 927 674 383 / 655 713 005
Web: www.apartamentoselprado.com

APARTAMENTOS RURALES MIRADOR DEL CASTILLO
Castillo-Pinofranqueado
Teléfono: 607 847 145
Email: miradorcastillo@gmail.com

APARTAMENTOS TURÍSTICOS RAMAJAL RURAL
Horcajo - Pinofranqueado
Teléfonos: 927 670 603 / 600 354 340
Web: www.ramajalrural.com

CASAS RURALES SABORES HURDANOS
Caminomorisco
Teléfono: 606 416 672
Web: www.saboreshurdanos.com

CASAS RURALES LA PORTILLA DE CABEZO
Cabezo-Ladrillar
Teléfonos: 927 677 316 / 653 709 991
Web: www.laportilladecabezo.com

APARTAMENTOS RURALES AZABAL
Azabal
Teléfono: 927 436 222 / 669 387 913
Web: www.azabalhurdes.com

CASA RURAL DON ROMUALDO
Casar de Palomero
Teléfonos: 924 270 811 / 645 790 666
Web: www.casaruraldonromualdo.com

APARTAMENTOS RURALES CASA CHICA Y CASA ZAMBRANA
Erias
Teléfonos: 927 226 678 / 647 701 696
Web: www.alojamientosruralesla zambrana.es

CASA RURAL LA COMENDADORA
Casar de Palomero
Teléfonos: 927 436 048 / 670 030 999
Web: www.casaruralcomendadora.com

LA ALQUERÍA DE HURDES
Horcajo – Pinofranqueado
Teléfono: 626 724 450
Web: www.alqueriadehurdes.com

APARTAMENTOS TURÍSTICOS RURALES ALDEA LA CABACHUELA
Casares de Las Hurdes
Teléfonos: 648 004 426 / 630 016 179
Web: www.aldealacabachuela.com

APARTAMENTO RURAL LAS CASITAS DEL BODEGÓN
El Gasco
Teléfonos: 927 433 290 / 687 64 81 82
Web: www.lascasitasdelbodegon.com

CASA RURAL LA CASA DEL TÍO MAURA
Las Mestas
Móvil: 609 871 151
Email: jmaura29@yahoo.es

CASA RURAL ARROAL
Solórzerano
Teléfono: 610 648 359
Web: www.arroal.com

CASA RURAL LA JURDANA
Riomalo de Abajo
Teléfono: 927 434 050 / 608 908 110
Web: www.lajurdana.com

ALOJAMIENTOS RESTAURANTES

HOTEL RURAL RESTAURANTE LA POSADA DEL CASAR
Casar de Palomero
Teléfono: 927 436 410
Web: www.laposadadelcasar.es

HOTEL RURAL RESTAURANTE CASTÙO
Pinofranqueado
Teléfonos: 927 674 015 / 927 678 049
Web: www.hotelcastuo.com

HOTEL RESTAURANTE EL PUENTE I / EL PUENTE II
Pinofranqueado
Teléfono: 927 674 028
Web: www.hotelelpuentelashurdes.es

HOSTAL RESTAURANTE EL ABUELO
Caminomorisco
Teléfono: 927 435 114

CAMPING BUNGALOWS RESTAURANTE RIOMALO
Riomalo de Abajo
Teléfono: 927 434 020 / 608 109 610
Web: www.riomalo.com

RESTAURANTE EL LABRADOR
Riomalo de Abajo
Teléfono: 927 434 050 / 608 908 110
Web: www.lajurdana.com

RESTAURANTE EL BODEGÓN DEL GASCO
El Gasco
Teléfonos: 927 433 290 / 687 64 81 82
Web: www.lascasitasdelbodegon.com

PRODUCTOS TÍPICOS

DULCES ARTESANOS LA ENRAMÁ "Con sabor a pueblo"
Pinofranqueado
Teléfono: 609 641 267

EL TÍO PICHO
Las Mestas – Ladrillar
Teléfono: 927 432 406
Web: www.eltiopicho.com

SUPERMERCADOS COVIRÁN
Pinofranqueado
Teléfono: 605 831 056

SUPERMERCADOS SPAR
Pinofranqueado
Teléfono: 927 674 075

SECRETOS DEL MAESTRO APICULTOR
Pinofranqueado
Teléfono: 626 082 748

SABORES HURDANOS
Caminomorisco
Teléfono: 606 416 672
Web: www.saboreshurdanos.com

ATHUR
asociación de turismo de las hurdes
athurdes@gmail.com